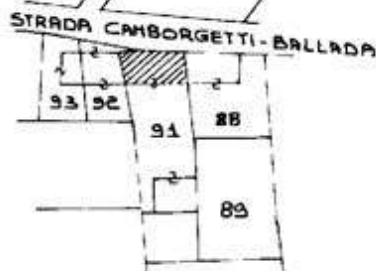


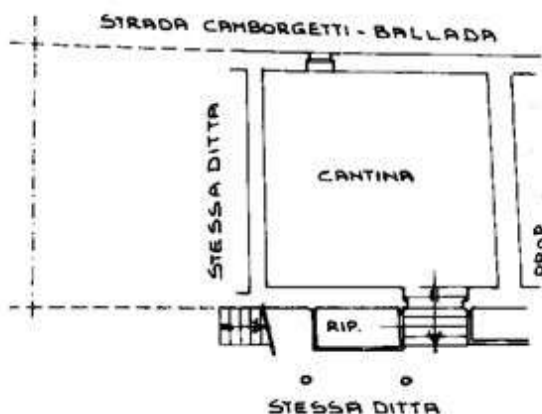


Planimetria di u.i.u. in Comune di BALCHERASSIO Via STRADA CAMBORGETTI-BALLADA civ. 30

PLANIMETRIA FG. 16 n. 91
SCALA 1:1500

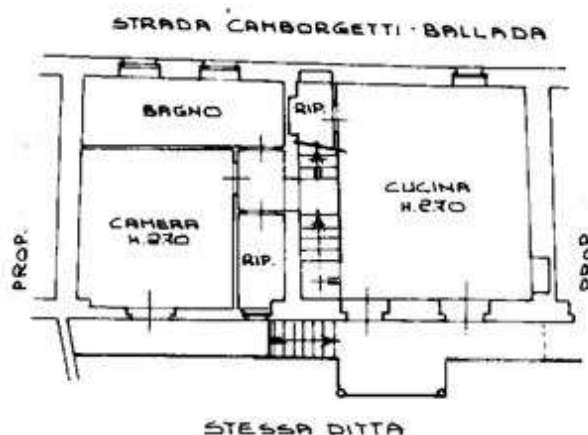


PIANO TERRENO



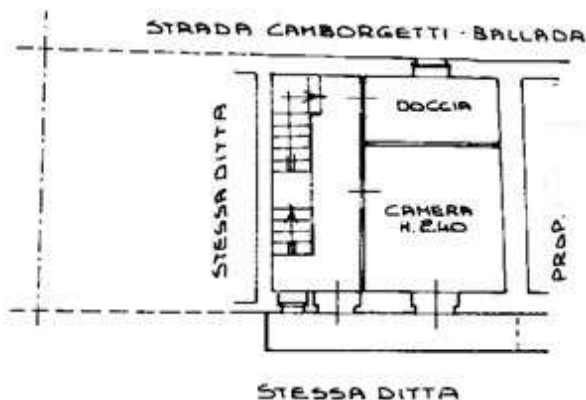
PIANO PRIMO

H. 2.70



PIANO SECONDO

H. 2.40



ORIENTAMENTO



SCALA DI 1:200

Dichiarazione di N.C. ☐
Denuncia di variazione ☒

Identificativi catastali
F. 16
n. 91 sub. 3

Compilata dal GEOMETRA
(Titolo, cognome e nome)
BATTISTI DOMENICO
Iscritto all'albo dei GEOMETRI
della provincia di TORINO n. 4918
data 12-8-1999 Firma

RISERVATO ALL'UFFICIO